

ਬੰਗਲਾਦੇਸ਼

ਦੇ ਦੇਸ਼ ਬੰਗਲਾਦੇਸ਼. ਚੌਥਾ ਖੰਡ

ਗੁਰੂਗ੍ਰੰਥ ਸਾਹਿਬ

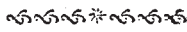
ਪਾਠਸ਼ਾਲਾ ਗੁਰੂਗ੍ਰੰਥ ਸਾਹਿਬ

ਜੋਧਪੁਰ ੨੦੦੨



ព្រះរាជាណាចក្រកម្ពុជា

ជាតិ សាសនា ព្រះមហាក្សត្រ



ព្រះរាជាណាចក្រកម្ពុជា	
លេខ	១២២៥
ចុះថ្ងៃទី	៥-៦-២០០៧-២១/៤
ឆ្នាំ	២០០៧

រាជរដ្ឋាភិបាលកម្ពុជា

លេខ : ៤៧ រកតក.បក


អនុក្រឹត្យ

ស្តីពី

ការចុះបញ្ជីស្តីអំពីការបញ្ជូនដាច់ដោយដំ

រាជរដ្ឋាភិបាល

- បានឃើញរដ្ឋធម្មនុញ្ញនៃព្រះរាជាណាចក្រកម្ពុជា
- បានឃើញព្រះរាជក្រឹត្យលេខ នស/រកត/១១៩៨/៧២ ចុះថ្ងៃទី ៣០ ខែវិច្ឆិកា ឆ្នាំ ១៩៩៨ ស្តីពីការតែងតាំងរាជរដ្ឋាភិបាលនៃព្រះរាជាណាចក្រកម្ពុជា
- បានឃើញព្រះរាជក្រមលេខ ០២/នស/៩៤ ចុះថ្ងៃទី ២០ ខែកក្កដា ឆ្នាំ ១៩៩៤ ដែលប្រកាសឱ្យប្រើច្បាប់ស្តីពីការរៀបចំ និងការប្រព្រឹត្តទៅនៃគណៈរដ្ឋមន្ត្រី
- បានឃើញព្រះរាជក្រមលេខ នស/រកម/០៦៩៩/០៩ ចុះថ្ងៃទី ២៣ ខែមិថុនា ឆ្នាំ ១៩៩៩ ដែលប្រកាសឱ្យប្រើច្បាប់ស្តីពីការបង្កើតក្រសួងរៀបចំដែនដី នគរូបនីយកម្ម និងសំណង់
- បានឃើញព្រះរាជក្រមលេខ នស/រកម/០៨០១/១៤ ចុះថ្ងៃទី ៣០ ខែសីហា ឆ្នាំ ២០០១ ដែលប្រកាសឱ្យប្រើច្បាប់ភូមិបាល



-បានឃើញអនុក្រឹត្យលេខ ៦២អនក្រ.បក ចុះថ្ងៃទី ២០ ខែកក្កដា ឆ្នាំ១៩៩៩ ស្តីពីការរៀបចំ និងការ
ប្រើប្រាស់ទៅរបស់ក្រសួងរៀបចំដែនដី នគរូបនីយកម្ម និងសំណង់

-បានការឯកភាពពីគណៈរដ្ឋមន្ត្រីក្នុងសម័យប្រជុំពេញអង្គនាថ្ងៃទី ២៤ ខែឧសភា ឆ្នាំ ២០០២

សំ រ ច

ជំពូកទី ១

បទប្បញ្ញត្តិទូទៅ

មាត្រា ១ .-

អនុក្រឹត្យនេះ កំណត់នីតិវិធីនៃការចុះបញ្ជីមានលក្ខណៈដាច់ដោយដុំនូវអចលនវត្ថុទូទាំងព្រះរាជាណាចក្រ
កម្ពុជា ក្នុងតំបន់ដែលមិនទាន់បានចុះបញ្ជីដីមានលក្ខណៈជាប្រព័ន្ធ ។

ជំពូកទី ២

តារាង ១១ កាតព្វកិច្ច

មាត្រា ២ .-

អគ្គនាយកដ្ឋានសុរិយោដី និងភូមិសាស្ត្រនៃក្រសួងរៀបចំដែនដី នគរូបនីយកម្ម និងសំណង់ មានភារកិច្ច
ណែនាំ សម្របសម្រួល និងពិនិត្យតាមដានការអនុវត្តអនុក្រឹត្យនេះ ។ អគ្គនាយកដ្ឋានសុរិយោដី និងភូមិសាស្ត្រ
ត្រូវកំណត់ស្តង់ដារបច្ចេកទេសសំរាប់ការកំណត់ព្រំដី ការកសាងប្លង់សុរិយោដី និងការកសាងឯកសារផ្សេងៗ ព្រម
ទាំងកំណត់តំរូវការ ដែលត្រូវប្រើក្នុងនីតិវិធី ដូចមានចែងក្នុងអនុក្រឹត្យនេះ ។

រដ្ឋបាលសុរិយោដីស្រុក ខណ្ឌ ត្រូវទទួលខុសត្រូវក្នុងការកំណត់ព្រំដី ការវាស់វែង និងការវិនិច្ឆ័យ រាល់ក្បាល
ដី ដែលស្នើសុំចុះបញ្ជីក្រោមអនុក្រឹត្យនេះក្នុងដែនសមត្ថកិច្ចរបស់ខ្លួន ។

ប្រសិនបើរដ្ឋបាលសុរិយោដីស្រុក ខណ្ឌណាមួយ មិនអាចបំពេញតាមលក្ខខណ្ឌសំរាប់ការចុះបញ្ជីក្រោម
អនុក្រឹត្យនេះ ក្នុងក្របខ័ណ្ឌសមត្ថកិច្ចរបស់ខ្លួន ដោយសារតែសមត្ថភាពបច្ចេកទេស រដ្ឋបាលសុរិយោដីស្រុក ខណ្ឌ
នោះ អាចស្នើសុំអោយរដ្ឋបាលសុរិយោដីខេត្ត ក្រុង ជួយដល់ការអនុវត្តនូវការកំណត់ព្រំដី ការវាស់វែង និងការ
វិនិច្ឆ័យ ។



មាត្រា ៣ .-

មន្ត្រីទទួលបន្ទុកការងារកំណត់ព្រំដី វាស់វែង និងវិនិច្ឆ័យ មានសិទ្ធិចូលក្នុងបរិវេណអចលនវត្ថុ នៅពេលធ្វើការអង្កេតវាស់វែង និងអាចអញ្ជើញជនពាក់ព័ន្ធឱ្យផ្តល់ព័ត៌មានផ្ទាល់មាត់ ឯកសារ ឬ/និងភស្តុតាងផ្សេងៗទាក់ទងនឹងព្រំដី ឬសិទ្ធិលើក្បាលដី ។

មាត្រា ៤ .-

ក្នុងករណីចាំបាច់ រដ្ឋបាលសុរិយោដីអាចស្នើសុំទៅអាជ្ញាធរដែនដី ឬកងកំលាំងប្រដាប់អាវុធ ឱ្យជួយជ្រោមជ្រែងក្នុងការអនុវត្តការងារវាស់វែង ។

មាត្រា ៥ .-

អ្នកដាក់ពាក្យស្នើសុំចុះបញ្ជីដី មានកាតព្វកិច្ចចូលរួម និងសហការក្នុងការកំណត់ព្រំដី ការវាស់វែង និងការវិនិច្ឆ័យ ដោយផ្តល់ព័ត៌មានផ្ទាល់មាត់ ឯកសារ ឬ/និងភស្តុតាង ដែលទាក់ទងនឹងការកំណត់ព្រំដី ការវាស់វែង និងការវិនិច្ឆ័យ តាមសំណូមពររបស់មន្ត្រីទទួលបន្ទុក ។


ក្នុងពេលចុះកំណត់ព្រំដី វាស់វែង និងវិនិច្ឆ័យ ក្នុងករណីអវត្តមានអ្នកដាក់ពាក្យ ឬតំណាងស្របច្បាប់ ការកំណត់ព្រំក្បាលដីត្រូវធ្វើដោយផ្អែកតាមឯកសារដែលមាន ឬ/និងភស្តុតាងដែលមានលក្ខណៈរូប ជាលាយលក្ខណ៍អក្សរ និងផ្ទាល់មាត់ ដែលទាក់ទងនឹងព្រំដី ។

ជនណាដែលបានបំភាន់មន្ត្រីសុរិយោដីក្នុងការបំពេញបេសកកម្ម ឬបំភាន់អាជ្ញាធរក្នុងការចុះបញ្ជីដី ត្រូវទទួលការផ្ដន្ទាទោសដូចមានចែងក្នុងមាត្រា ២៥២ នៃច្បាប់កម្មវិធាន ។

មាត្រា ៦ .-

ជនដែលមានការពាក់ព័ន្ធ មានកាតព្វកិច្ចចូលរួមសហការក្នុងការកំណត់ព្រំដី ការវាស់វែង និងការវិនិច្ឆ័យ ដោយផ្តល់ព័ត៌មានផ្ទាល់មាត់ ឯកសារ ឬ/និងភស្តុតាងផ្សេងៗ តាមសំណូមពររបស់មន្ត្រីទទួលបន្ទុក ។

ជនគ្រប់រូបមានសិទ្ធិចូលរួមពិនិត្យនិងផ្តល់យោបល់ក្នុងរយៈពេលនៃការបិទជុំរាយជាសាធារណៈនូវឯកសារនៃការវិនិច្ឆ័យ ។



ជំពូកទី ៣

អំពីនីតិវិធីនៃការចុះបញ្ជីដី

មាត្រា ៧ .-

សាមីអ្នកកាន់កាប់ដីដែលស្នើសុំចុះបញ្ជីដី ត្រូវដាក់ពាក្យស្នើសុំចុះបញ្ជីដីតាមគំរូដែលបានកំណត់ មករដ្ឋបាលសុរិយោដីស្រុក ខណ្ឌ តាមរយៈមេឃុំ ចៅសង្កាត់ដែលក្បាលដីស្នើសុំចុះបញ្ជីនោះស្ថិតនៅ ។

ពាក្យស្នើសុំត្រូវមាន :

- ឈ្មោះ និងស្នាមមេដៃរបស់អ្នកដាក់ពាក្យ
- ការពិពណ៌នាលំអិតអំពីក្បាលដីដែលស្នើសុំចុះបញ្ជី និងទីតាំងរបស់ក្បាលដីនោះ
- ការពិពណ៌នាអំពីសិទ្ធិលើក្បាលដីដែលស្នើសុំចុះបញ្ជី
- ឯកសារ ឬ/និងភស្តុតាងផ្សេងៗ ទាក់ទងនឹងក្បាលដី ឬសិទ្ធិលើក្បាលដីដែលស្នើសុំចុះបញ្ជី ។

មាត្រា ៨ .-

ពាក្យស្នើសុំត្រូវបានពិនិត្យដោយរដ្ឋបាលសុរិយោដីស្រុក ខណ្ឌ ផ្អែកតាមឯកសារដែលមាន និងទិន្នន័យផ្សេងៗដែលពាក់ព័ន្ធនឹងក្បាលដីដែលស្នើសុំចុះបញ្ជី ។

ក្នុងករណីពិនិត្យឃើញថា ពាក្យស្នើសុំមានលក្ខណៈគ្រប់គ្រាន់ និងសមស្រប រដ្ឋបាលសុរិយោដីស្រុក ខណ្ឌ ត្រូវកត់ត្រាចូលក្នុងសៀវភៅទទួលពាក្យ និងកំណត់កាលបរិច្ឆេទនៃការកំណត់ព្រំដី ការវាស់វែង និងការវិនិច្ឆ័យ ។

ក្នុងករណីពិនិត្យឃើញថា ពាក្យស្នើសុំមានលក្ខណៈមិនសមស្រប រដ្ឋបាលសុរិយោដីស្រុក ខណ្ឌ ត្រូវចារលើពាក្យ ដោយបញ្ជាក់ពីមូលហេតុដែលមិនអាចអនុវត្តនីតិវិធីនៃការចុះបញ្ជីបាន ។ អ្នកដាក់ពាក្យមានសិទ្ធិប្តឹងតវ៉ាទៅមន្ទីររៀបចំដែនដី នគរូបនីយកម្ម សំណង់ និងសុរិយោដីខេត្ត ក្រុង ។

ក្នុងករណីពិនិត្យឃើញថា មានវិវាទពាក់ព័ន្ធនឹងក្បាលដីដែលស្នើសុំចុះបញ្ជីនោះ រដ្ឋបាលសុរិយោដីស្រុក ខណ្ឌ ត្រូវបញ្ជូនវិវាទនោះទៅធ្វើការសម្រុះសម្រួលនៅថ្នាក់ស្រុក ខណ្ឌ តាមនីតិវិធី ដែលបានកំណត់ក្នុងអនុក្រឹត្យស្តីពីការរៀបចំ និងការប្រព្រឹត្តទៅនៃគណៈកម្មការសុរិយោដី ។

មាត្រា ៩ .-

អភិបាលស្រុក ខណ្ឌ ត្រូវចេញសេចក្តីជូនដំណឹងស្តីពីកាលបរិច្ឆេទនៃការកំណត់ព្រំដី ទៅអ្នកដាក់ពាក្យស្នើសុំ និងត្រូវបិទផ្សាយជាសាធារណៈ ក្នុងរយៈពេល ១៤ (ដប់បួន) ថ្ងៃយ៉ាងតិចមុនកាលបរិច្ឆេទ នៃការកំណត់ព្រំដី នៅសាលាស្រុក ខណ្ឌ សាលាឃុំ សង្កាត់ និងនៅទីកន្លែងដែលងាយមើលឃើញក្នុងភូមិដែលក្បាលដីស្នើសុំចុះបញ្ជីនោះស្ថិតនៅ ។



មាត្រា ១០ .-

មន្ត្រីទទួលបន្ទុកកំណត់ព្រំដី និងវាស់វែង ត្រូវកំណត់ព្រំក្បាលដីដែលស្នើសុំចុះបញ្ជី តាមពេលវេលាដែល បានជូនដំណឹងដោយយោងតាមសេចក្តីណែនាំរបស់អគ្គនាយកដ្ឋានសុរិយោដី និងភូមិសាស្ត្រ និងការណែនាំរបស់ រដ្ឋបាលសុរិយោដីស្រុក ខណ្ឌ ។

នៅពេលធ្វើការកំណត់ព្រំក្បាលដី មន្ត្រីទទួលបន្ទុកត្រូវពិនិត្យឯកសារដែលមាន ភស្តុតាង និងព័ត៌មានជា លាយលក្ខណ៍អក្សរ និងព័ត៌មានផ្ទាល់មាត់ផ្សេងៗ ដែលទាក់ទងនឹងព្រំប្រទល់ក្បាលដី ដែលស្នើសុំចុះបញ្ជី ហើយត្រូវ គោរពតាមគោលការណ៍ដូចខាងក្រោម :

ក-ក្នុងករណីអ្នកដាក់ពាក្យ និងម្ចាស់ដីជាប់ព្រំ មានវត្តមាន ហើយព្រមព្រៀងគ្នាអំពីព្រំប្រទល់ និង គ្មានភស្តុតាងផ្ទុយ ការកំណត់ព្រំដីត្រូវធ្វើដោយផ្អែកតាមការព្រមព្រៀង ។

ខ-ក្នុងករណីម្ចាស់ដីជាប់ព្រំ មិនមានវត្តមាន ការកំណត់ព្រំដីត្រូវធ្វើដោយផ្អែកតាមឯកសារដែលមាន និងភស្តុតាងដែលជាលក្ខណៈរូប ជាលាយលក្ខណ៍អក្សរ និងភស្តុតាងផ្ទាល់មាត់ ដែលទាក់ទងនឹងព្រំដីនោះ ។

គ-ក្នុងករណីក្បាលដីដែលស្នើសុំចុះបញ្ជីស្ថិតនៅជាប់នឹងដីសាធារណៈ ឬជាប់នឹងក្បាលដីដែលប្រើ ប្រាស់ជាសាធារណៈ ការកំណត់ព្រំដីត្រូវធ្វើដោយយោងតាមចំណុច(ក) ឬ(ខ)ខាងលើ ។

វិវាទអំពីព្រំដីដែលមិនអាចដោះស្រាយបានក្នុងពេលកំណត់ព្រំដី ត្រូវបញ្ជូនទៅធ្វើការសម្រុះសម្រួលនៅថ្នាក់ ស្រុក ខណ្ឌ តាមនីតិវិធី ដែលបានកំណត់ក្នុងអនុក្រឹត្យស្តីពីការរៀបចំ និងការប្រព្រឹត្តទៅនៃគណៈកម្មការ សុរិយោដី ។


ការវាស់វែង ត្រូវធ្វើក្រោយពីបានកំណត់ព្រំក្បាលដីរួច ។

មាត្រា ១១ .-

មន្ត្រីទទួលបន្ទុកការងារវិនិច្ឆ័យ ត្រូវអង្កេតលើឯកសារដែលមាន ភស្តុតាង និងព័ត៌មានជាលាយលក្ខណ៍ អក្សរ និងព័ត៌មានផ្ទាល់មាត់ទាក់ទងនឹងសិទ្ធិលើក្បាលដី ដែលស្នើសុំចុះបញ្ជី ។

ចំពោះដីភោគៈ ការវិនិច្ឆ័យត្រូវផ្អែកលើគោលការណ៍ដូចខាងក្រោម :

- ក-ដីដែលស្នើសុំចុះបញ្ជី ត្រូវតែបានកាន់កាប់មុនថ្ងៃទី ៣០ ខែសីហា ឆ្នាំ ២០០១
- ខ-ដីដែលស្នើសុំចុះបញ្ជី ត្រូវបានកាន់កាប់ដោយសន្តិវិធី និងមិនមានការជំទាស់ :
 - ក្នុងករណីកាន់កាប់យ៉ាងតិចប្រាំឆ្នាំ ហើយចំណុចព្រំក្បាលដី មាននិយាមការច្បាស់លាស់ អាចត្រូវបានស្នើ ផ្តល់សិទ្ធិជាកម្មសិទ្ធិលើក្បាលដីនោះ
 - ក្នុងករណីកាន់កាប់យ៉ាងតិចប្រាំឆ្នាំ ប៉ុន្តែចំណុចព្រំក្បាលដី មិនទាន់មាននិយាមការច្បាស់លាស់ អាច ត្រូវបានស្នើផ្តល់សិទ្ធិជាភោគៈបន្តលើក្បាលដីនោះ
 - ក្នុងករណីកាន់កាប់តិចជាងប្រាំឆ្នាំ អាចត្រូវបានស្នើផ្តល់សិទ្ធិជាភោគៈបន្តលើក្បាលដីនោះ



អចលនវត្ថុរបស់រដ្ឋ ត្រូវបានចុះបញ្ជីជាទ្រព្យសម្បត្តិសាធារណៈ ឬជាទ្រព្យសម្បត្តិឯកជនរបស់រដ្ឋ ស្របតាម បទប្បញ្ញត្តិនៃជំពូកទី ២ នៃច្បាប់ភូមិបាល ។

មាត្រា ១២ .-

ផ្អែកតាមការកំណត់ព្រំដី ការវាស់វែង និងការវិនិច្ឆ័យ រដ្ឋបាលសុរិយោដីស្រុក ខណ្ឌត្រូវរៀបចំឯកសារ នៃ ការវិនិច្ឆ័យ រួមមាន :

- ទម្រង់បែបបទនៃការប្រមូលទិន្នន័យក្បាលដី
- ផែនទីក្បាលដី និងគំនូសបង្ហាញទីតាំងដី
- បញ្ជីឈ្មោះម្ចាស់ក្បាលដីដែលស្នើសុំចុះបញ្ជី ។

ទម្រង់បែបបទនៃការប្រមូលទិន្នន័យក្បាលដី ត្រូវបង្ហាញអំពីអត្តសញ្ញាណនៃក្បាលដី កម្មសិទ្ធិករ ឬភោគី កាលបរិច្ឆេទនៃការកាន់កាប់ដី កាលបរិច្ឆេទនៃការកំណត់ព្រំដី ការវាស់វែង និងការវិនិច្ឆ័យ រាល់សិទ្ធិ និងបន្ទុក ដែលមានលើក្បាលដីដូចមានចែងក្នុងច្បាប់ភូមិបាល ។

ផែនទីក្បាលដីដែលស្នើសុំចុះបញ្ជី ត្រូវបង្ហាញអំពីអត្តសញ្ញាណនៃក្បាលដី រួមមាន លេខក្បាលដី រូបរាង ក្បាលដី លេខក្បាលដី ឬ/និងឈ្មោះម្ចាស់ក្បាលដីជាប់ព្រំ ។


បញ្ជីឈ្មោះម្ចាស់ដីនៃក្បាលដីដែលស្នើសុំចុះបញ្ជី បង្ហាញអំពីឈ្មោះ សាវតា ប្រភេទទ្រព្យរបស់កម្មសិទ្ធិករ ឬភោគីនៃក្បាលដី ប្រភព និងកាលបរិច្ឆេទនៃការកាន់កាប់ ទំហំ និងរូបភាពប្រើប្រាស់ដី ។

មាត្រា ១៣ .-

បន្ទាប់ពីការពិនិត្យភាពច្បាស់លាស់ខាងបច្ចេកទេស រដ្ឋបាលសុរិយោដីស្រុក ខណ្ឌ ត្រូវចុះហត្ថលេខាលើ ទម្រង់បែបបទ នៃការប្រមូលទិន្នន័យក្បាលដី ។

ឯកសារនៃការវិនិច្ឆ័យដែលត្រូវផ្សព្វផ្សាយរួមមាន ផែនទីក្បាលដី គំនូសបង្ហាញទីតាំងដី និងបញ្ជីឈ្មោះម្ចាស់ ដី ។ ការផ្សព្វផ្សាយជាសាធារណៈនូវឯកសារនៃការវិនិច្ឆ័យ ត្រូវធ្វើឡើងក្នុងរយៈពេល ៣០(សាមសិប) ថ្ងៃ នៅសាលាស្រុក ខណ្ឌដែលមានសមត្ថកិច្ច ។ សេចក្តីថតចម្លងនៃឯកសារទាំងនេះក៏ត្រូវបិទផ្សាយផងដែរ នៅទី ស្នាក់ការឃុំ សង្កាត់ ដែលក្បាលដីស្នើសុំចុះបញ្ជីនោះស្ថិតនៅ ។

អភិបាលស្រុក ខណ្ឌ ត្រូវជូនដំណឹងអំពីការបិទផ្សាយជាសាធារណៈ នូវឯកសារនៃការវិនិច្ឆ័យនេះដល់អ្នក ដាក់ពាក្យស្នើសុំចុះបញ្ជីដី ។ សេចក្តីជូនដំណឹងត្រូវធ្វើឡើងយ៉ាងតិច ៧(ប្រាំពីរ) ថ្ងៃ មុនថ្ងៃបើកការផ្សព្វផ្សាយជា សាធារណៈ ហើយត្រូវបិទផ្សាយនៅកន្លែងដែលងាយមើលឃើញ នៅក្នុងភូមិ នៅសាលាឃុំ សង្កាត់ និងនៅ សាលាស្រុក ខណ្ឌ ។



មាត្រា ១៤ .-

ក្នុងរយៈពេលនៃការផ្សព្វផ្សាយ ជនដែលមានជលប្រយោជន៍ទាក់ទងនឹងក្បាលដីស្នើសុំចុះបញ្ជី អាចជូនដំណឹងអំពីការជំទាស់របស់ខ្លួនទៅរដ្ឋបាលសុរិយោដីស្រុក ខណ្ឌ ក្នុងករណីពិនិត្យ ឃើញថាឯកសារនៃការវិនិច្ឆ័យ ដែលបានបិទផ្សាយជាសាធារណៈ មានលក្ខណៈមិនត្រឹមត្រូវ ឬមិនគ្រប់គ្រាន់ ។ រដ្ឋបាលសុរិយោដីស្រុក ខណ្ឌ ត្រូវស៊ើបអង្កេតលើការជំទាស់នោះ ដោយផ្អែកតាមឯកសារ និងព័ត៌មានទាំងអស់ ដែលប្រមូលបានក្នុងពេលអនុវត្តនីតិវិធី ។

ក្នុងករណីដែលការស៊ើបអង្កេតនោះបង្ហាញថា ការជំទាស់មានលក្ខណៈសមហេតុផល រដ្ឋបាលសុរិយោដីស្រុក ខណ្ឌអាចធ្វើការកែតម្រូវការខុសឆ្គង ឬការភ្លេចភ្លាំងដែលមិនប៉ះពាល់ដល់ជលប្រយោជន៍ស្របច្បាប់នៃជនណាមួយ ។

ការកែតម្រូវផ្សេងទៀតក្នុងឯកសារនៃការវិនិច្ឆ័យ អាចធ្វើបានដរាបណាមានការយល់ព្រមពីជនពាក់ព័ន្ធដែលទទួលឥទ្ធិពលពីការកែតម្រូវនោះ ។

ក្នុងករណីដែលការស៊ើបអង្កេតនោះបង្ហាញថា ការជំទាស់មានលក្ខណៈមិនសមហេតុផល ការជំទាស់ត្រូវបានដាក់ឱ្យធ្វើការសម្រុះសម្រួល និងដោះស្រាយតាមនីតិវិធី ដែលមានកំណត់ក្នុងអនុក្រឹត្យស្តីពីការរៀបចំ និងការប្រព្រឹត្តទៅ នៃគណៈកម្មការសុរិយោដី ។

មាត្រា ១៥ .-


ក្រោយពីផុតកំណត់រយៈពេលនៃការបិទផ្សាយជាសាធារណៈនូវឯកសារនៃការវិនិច្ឆ័យ និងបញ្ចប់ការដោះស្រាយទំនាស់តាមនីតិវិធីដូចមានចែងក្នុងមាត្រា ១៤ នៃអនុក្រឹត្យនេះ រដ្ឋបាលសុរិយោដីស្រុក ខណ្ឌ ត្រូវបញ្ចូលក្បាលដីទៅក្នុងដែនទីមានលក្ខណៈដាច់ដោយដុំ ។

ដែនទីមានលក្ខណៈដាច់ដោយដុំគឺជាប្លង់សុរិយោដីដែលបង្ហាញអំពីទីតាំង លេខ និងព្រំប្រទល់នៃក្បាលដីទាំងឡាយដែលបានចុះបញ្ជី និងក្បាលដីដែលស្នើសុំចុះបញ្ជី បន្ទាប់ពីបានបិទផ្សាយជាសាធារណៈ និងបានបញ្ចប់ការសម្រុះសម្រួល និងការដោះស្រាយទំនាស់ ។

មាត្រា ១៦ .-

រដ្ឋបាលសុរិយោដីស្រុក ខណ្ឌត្រូវធ្វើសំណុំឯកសារទៅរដ្ឋបាលសុរិយោដីខេត្ត ក្រុង ដូចមានខាងក្រោម :

- ពាក្យស្នើសុំចុះបញ្ជីដី
- ឯកសារនៃការវិនិច្ឆ័យ
- សេចក្តីជូនដំណឹងស្តីពីកាលបរិច្ឆេទនៃការកំណត់ព្រំដី
- ការដកស្រង់ដែនទីមានលក្ខណៈដាច់ដោយដុំ
- សេចក្តីជូនដំណឹងពីការបិទផ្សាយជាសាធារណៈ



- របាយការណ៍ស្តីពីលទ្ធផលនៃការវិនិច្ឆ័យ
- ពាក្យបណ្តឹងជំទាស់តវ៉ាដែលពុំអាចដោះស្រាយបាន ប្រសិនបើមាន
- លិខិតស្នើសុំកែតម្រូវ ប្រសិនបើមាន
- កំណត់ហេតុសម្រុះសម្រួលវិវាទដែលបានដោះស្រាយរួច ប្រសិនបើមាន ។

ក្នុងករណីដែលពិនិត្យឃើញថាឯកសារទាំងនោះគ្រប់គ្រាន់ និងត្រឹមត្រូវហើយ រដ្ឋបាលសុរិយោដីខេត្ត ក្រុង ត្រូវចុះហត្ថលេខា រួចបញ្ជូនទៅរដ្ឋបាលសុរិយោដីថ្នាក់កណ្តាល ។

មាត្រា ១៧ .-

ក្បាលដីត្រូវបានចុះបញ្ជី នៅពេលដែលអគ្គនាយកដ្ឋានសុរិយោដី និងភូមិសាស្ត្រ ឬរដ្ឋបាលសុរិយោដីខេត្ត ក្រុង ដែលបានទទួលប្រតិភូកម្មពីក្រសួងរៀបចំដែនដី នគរូបនីយកម្ម និងសំណង់ បានកត់ត្រារួចហើយក្នុងសៀវភៅ គោលបញ្ជីដី ។

មាត្រា ១៨ .-

បន្ទាប់ពីក្បាលដីត្រូវបានចុះបញ្ជីរួច រដ្ឋបាលសុរិយោដីត្រូវចេញវិញ្ញាបនបត្រសំគាល់ម្ចាស់អចលនវត្ថុឱ្យ កម្មសិទ្ធិករនៃក្បាលដីដែលបានចុះបញ្ជី ឬប័ណ្ណសំគាល់សិទ្ធិកាន់កាប់អចលនវត្ថុ ឱ្យភោគីដែលបានចុះបញ្ជី ។


ក្រសួងរៀបចំដែនដី នគរូបនីយកម្ម និងសំណង់ អាចប្រគល់សិទ្ធិអោយខេត្ត ក្រុងណា ដែលមានគ្រប់ លក្ខណៈសម្បត្តិ ដើម្បីចេញវិញ្ញាបនបត្រសំគាល់ម្ចាស់អចលនវត្ថុ ឬប័ណ្ណសំគាល់សិទ្ធិកាន់កាប់អចលនវត្ថុ ។

មាត្រា ១៩ .-

អគ្គនាយកដ្ឋានសុរិយោដី និងភូមិសាស្ត្រ ត្រូវបញ្ជូនតារាងសម្រង់អចលនវត្ថុទៅរដ្ឋបាលសុរិយោដីខេត្ត ក្រុងដែលមិនទាន់បានទទួលប្រតិភូកម្មពីក្រសួងរៀបចំដែនដី នគរូបនីយកម្ម និងសំណង់ ដើម្បីចុះក្នុងសៀវភៅ គោលបញ្ជីដីឱ្យបានស្របគ្នា ហើយបញ្ជូនតារាងនេះបន្តទៅរដ្ឋបាលសុរិយោដីស្រុក ខណ្ឌដើម្បីចុះក្នុងសៀវភៅគោល បញ្ជីដីឱ្យបានស្របគ្នាដែរ ។

រដ្ឋបាលសុរិយោដីខេត្ត ក្រុង ដែលបានទទួលប្រតិភូកម្មពីក្រសួងរៀបចំដែនដី នគរូបនីយកម្ម និងសំណង់ ត្រូវធ្វើតារាងសម្រង់អចលនវត្ថុទៅរដ្ឋបាលសុរិយោដីស្រុក ខណ្ឌ និងធ្វើមកអគ្គនាយកដ្ឋានសុរិយោដី និងភូមិសាស្ត្រ ដើម្បីចុះក្នុងសៀវភៅគោលបញ្ជីដីឱ្យបានស្របគ្នា ។

ការណែនាំអំពីរបៀបរបបនៃការកាន់កាប់ឯកសារសុរិយោដី និងឯកសារលេខផ្សេងៗ ត្រូវកំណត់ដោយ ក្រសួងរៀបចំដែនដី នគរូបនីយកម្ម និងសំណង់ ។



មាត្រា ២០ .-

សោហ៊ុយសេវាផ្សេងៗដែលទាក់ទងទៅនឹងការបំពេញភារកិច្ចក្នុងការអនុវត្តអនុក្រឹត្យនេះត្រូវកំណត់ដោយប្រកាសរួម អនុលោមតាមមាត្រា ២៣០ នៃច្បាប់ភូមិពល ។

ជំពូកទី ៤

អវសានប្បញ្ញត្តិ

មាត្រា ២១ .-

បទប្បញ្ញត្តិទាំងឡាយណាដែលផ្ទុយនឹងអនុក្រឹត្យនេះ ត្រូវទុកជានិរាករណ៍ ។

មាត្រា ២២ .-

រដ្ឋមន្ត្រីទទួលបន្ទុកទីស្តីការគណៈរដ្ឋមន្ត្រី រដ្ឋមន្ត្រីក្រសួងមហាផ្ទៃ រដ្ឋមន្ត្រីក្រសួងរៀបចំដែនដី នគរូបនីយកម្ម និងសំណង់ រដ្ឋមន្ត្រី រដ្ឋលេខាធិការ និងអភិបាលខេត្ត ក្រុងទាំងអស់ដែលពាក់ព័ន្ធ ត្រូវទទួលបន្ទុកអនុវត្តអនុក្រឹត្យនេះតាមភារកិច្ចរៀងៗខ្លួន ចាប់ពីថ្ងៃចុះហត្ថលេខាតទៅ ។

រាជធានីភ្នំពេញ ថ្ងៃទី ៣១ ខែ ឧសភា ឆ្នាំ ២០០២ ។



កន្លែងទទួល :

- ក្រសួងព្រះបរមរាជវាំង
- អគ្គលេខាធិការដ្ឋានព្រឹទ្ធសភា
- អគ្គលេខាធិការដ្ឋានរដ្ឋសភា
- ខុទ្ទកាល័យសម្តេចនាយករដ្ឋមន្ត្រី
- គ្រប់ក្រសួង ស្ថាប័នកណ្តាល
- គ្រប់សាលាខេត្ត-ក្រុង
- ដូចមាត្រា ២២
- ឯកសារ កាលប្បវត្តិ

4